

# ZJAZDY

## DROGA GMINNA

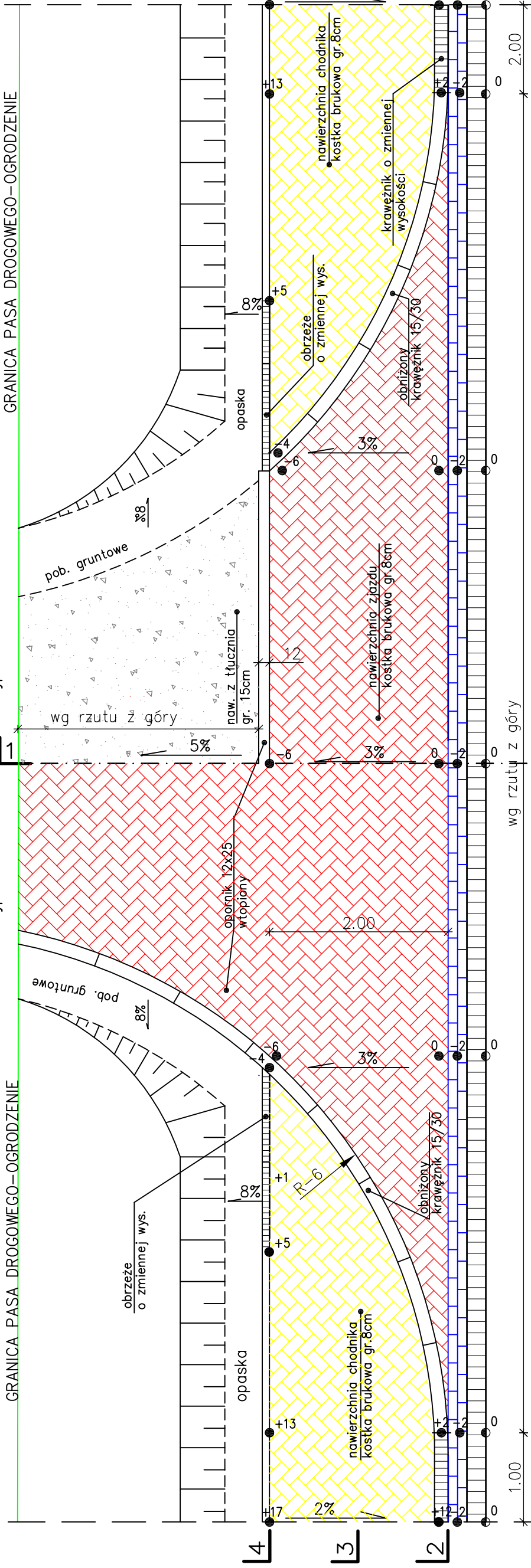
### SKALA 1:50

0.75

typ |

# GRANICA PASA DROGOWEGO—OGRODZENIE

19



Uwaga:  
Rzędne lokalne – wartości podane w [cm]  
Przy założonym 0% spadku niwelety krawężnika

**lokalizacija:**  
D.G.2 km 0+940.8  
D.G.3 km 1+107.7  
D.G.4 km 1+439.0

• —

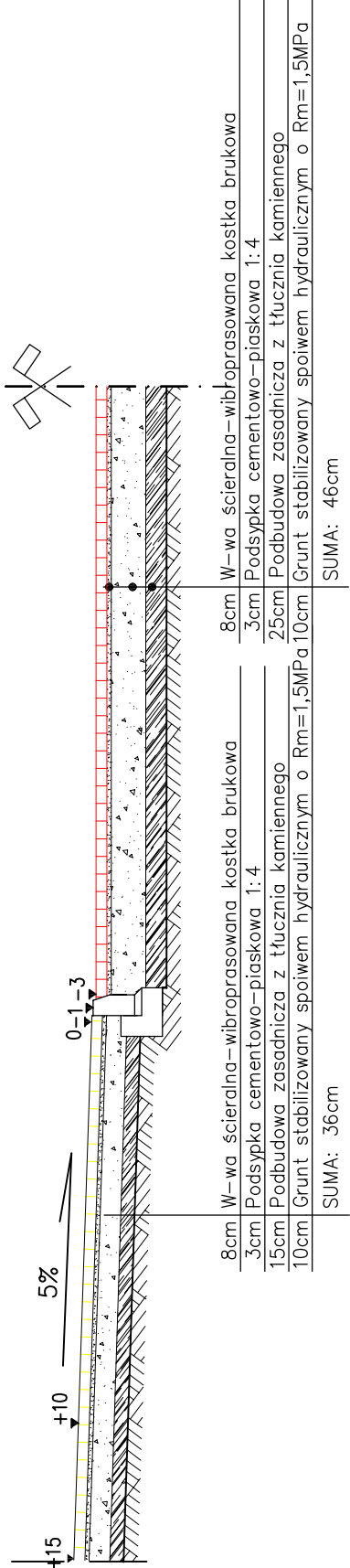
$$\sqrt{12}$$




wg rzutu z góry

wg rzutu z góry	
-----------------	--

1

1.00



Pracownia projektowa: "ESTAKADA" Pracownia Projektowa "ESTAKADA" Tomasz Kawalerczyk Nagaweczyna 439, 39-200 Dębica		Inwestor:  Gmina Ostrów 39-103 Ostrów			
Rodzaj projektu:  PROJEKT WYKONAWCZY		Temat:  Budowa chodnika przy drodze powiatowej nr 1225R Kosowy-Kamionka-Sędziszów Mfp. w m. Kamionka			
Tytuł rysunku:  ZJAZDY		Podpis:  			
Opracowała:  mgr inż. Jacek Świder		Podpis:  			
Projektował:  mgr inż. Stanisław Kawalerczyk upr. nr WB-NB-8346/162/81		Podpis:  			
Prawa autorskie zastrzeżone. © ESTAKADA		Skala: 1:50	Rewizja: 1,0	Nr rys.: 6	Nr ark.: 5
Nieautoryzowane kopiowanie, modyfikowanie, rozpowszechnianie oraz wykorzystywanie do innych opracowań zabronione.					